

LEGENDE

Zonage réglementaire

- U
- AU
- AU0
- AUX
- AUX0
- AUER
- AUE
- AUL
- N
- Secteur de taille et de capacité d'accueil limité (article L.151-13 du CU)
- A
- Ap

Prescription surfacique

- Espace Boisé Classé (articles L.113-1 et L.113-2 du CU)
- Limitation de la constructibilité pour des raisons d'exposition à des risques (article R.151-34 du CU)
- Emplacement réservé
- Patrimoine bâti à préserver (article L.151-19° du CU)
- Patrimoine Paysager à préserver (article L.151-19° du CU)
- Parc paysager à préserver (article L.151-19 du CU)
- Élément de paysage (haie, alignements arborés) à protéger pour des motifs écologiques (article L.151-23 du CU)
- Élément de paysage (parc arboré, boisement) à préserver pour des motifs écologiques (article L.151-23 du CU)
- Orientations d'aménagement et de programmation
- Continuité écologique à protéger le long des cours d'eau (mosaïque de milieux) (article L151.23 du CU)
- Réservoir majeur de la TVB à préserver (article L151.23-2 du CU)
- Micro réservoir de biodiversité (zone humide) à protéger (article L.151-23.2)

Prescription linéaire

- Haie, alignement d'arbre (article L.151-23 du CU)

Prescription ponctuelle

- Éléments de paysage bâti (article L.151-19 du CU)
- Bâtiment agricole susceptible de changer de destination (article L.151-11 du CU)

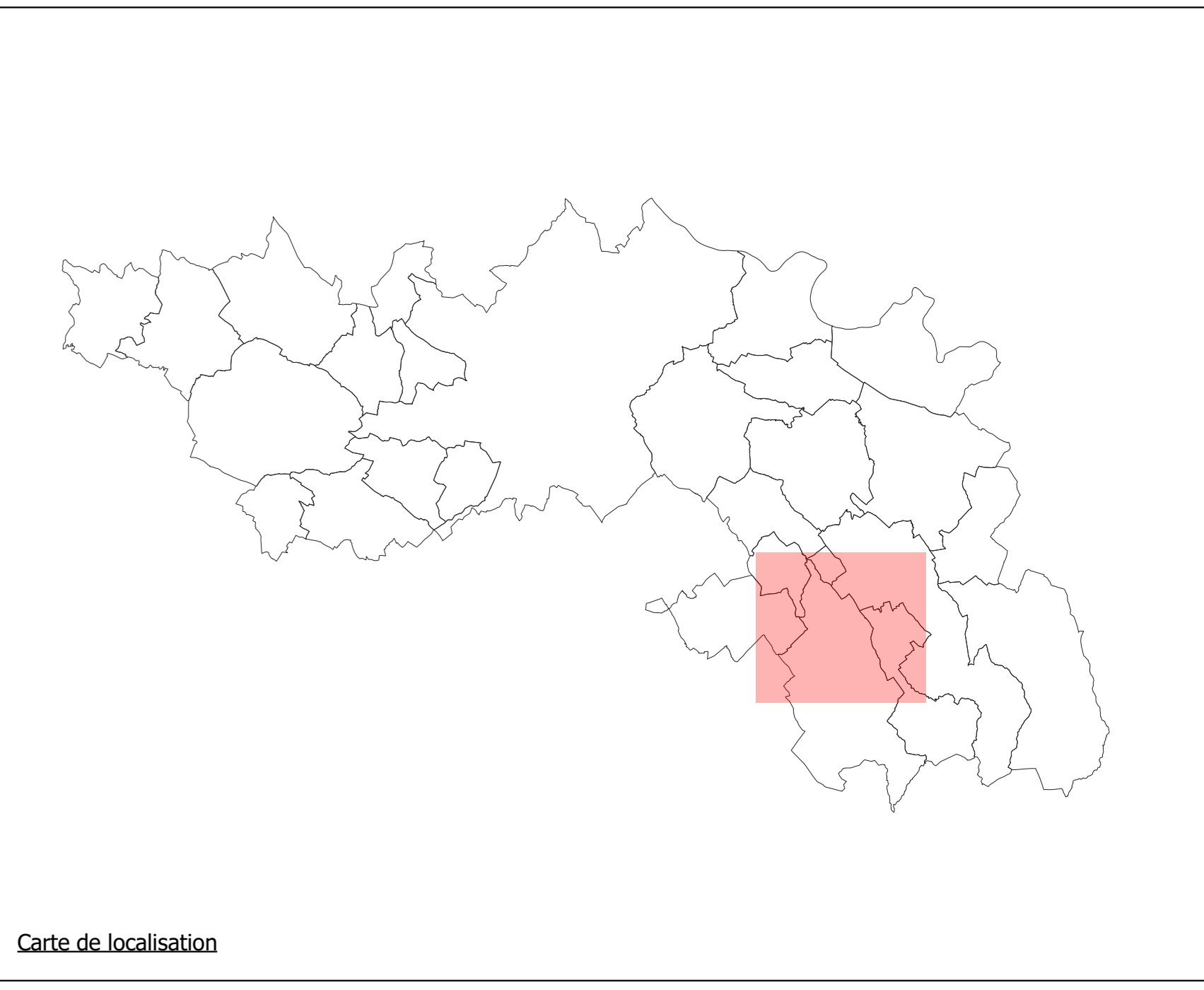
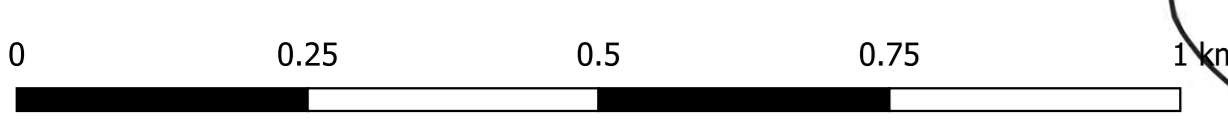


Tableau des emplacements réservés

Número ER	Description	Bénéficiaire	Nom ER
1	Agrandissement de l'école	Commune de Dourgne	DOU1
2	Déviation de Dourgne	Commune de Dourgne	DOU2
3	Création de voie / cheminement	Commune de Dourgne	DOU3
4	Création de voie	Commune de Dourgne	DOU4
5	Élargissement et création de la rue Barthereyraud	Commune de Dourgne	DOU5
6	Amorce de 2 voies de desserte du quartier Barthereyraud	Commune de Dourgne	DOU6
7	Extension des jardins et de l'aire de stationnement devant la mairie	Commune de Dourgne	DOU7
8	Aménagement du carrefour	Commune de Dourgne	DOU8
9	Élargissement du carrefour	Commune de Dourgne	DOU9
10	Extension des équipements sportifs	Commune de Dourgne	DOU10
11	Extension du cimetière	Commune de Dourgne	DOU11
12	Aménagement du carrefour	Commune de Dourgne	DOU12
13	Création d'un parking, accès et réseaux	Commune de Dourgne	DOU13
14	Stationnement	Commune de Dourgne	DOU14
15	Création de voie	Commune de Dourgne	DOU15
16	Création de voie	Commune de Dourgne	DOU16



Dourgne Nord

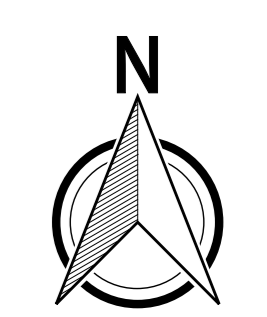
Communauté de communes du Sor et de l'Agout

PLAN LOCAL D'URBANISME intercommunal

Echelle : 1:6497 ème

Règlement graphique Plan de zonage réglementaire

- DOSSIER D'ARRÊT -



Citadia Conseil
12 Rue Edouard Branly
82000 MONTAUBAN
Tel : 05.63.92.11.41
Fax : 05.63.93.25.47
Mail : sud-ouest@citadia.com

Maire d'ouvrage : Communauté de Communes du Sor et de l'Agout
Mission: PLUI de la Communauté de Communes du Sor et de l'Agout
Sources: BD Parcellaire® ; Institut National de l'Information Géographique et Forestière®
Réalisation: Citadia Conseil® le 03.12.2018